Druh pozemku	Zastavaná plocha a nádvorie/ Ostatná plocha
Katastrálne územie	Telgárt a Šumiac
Okres	Brezno

Pozdĺžny profil koľaje č. 1

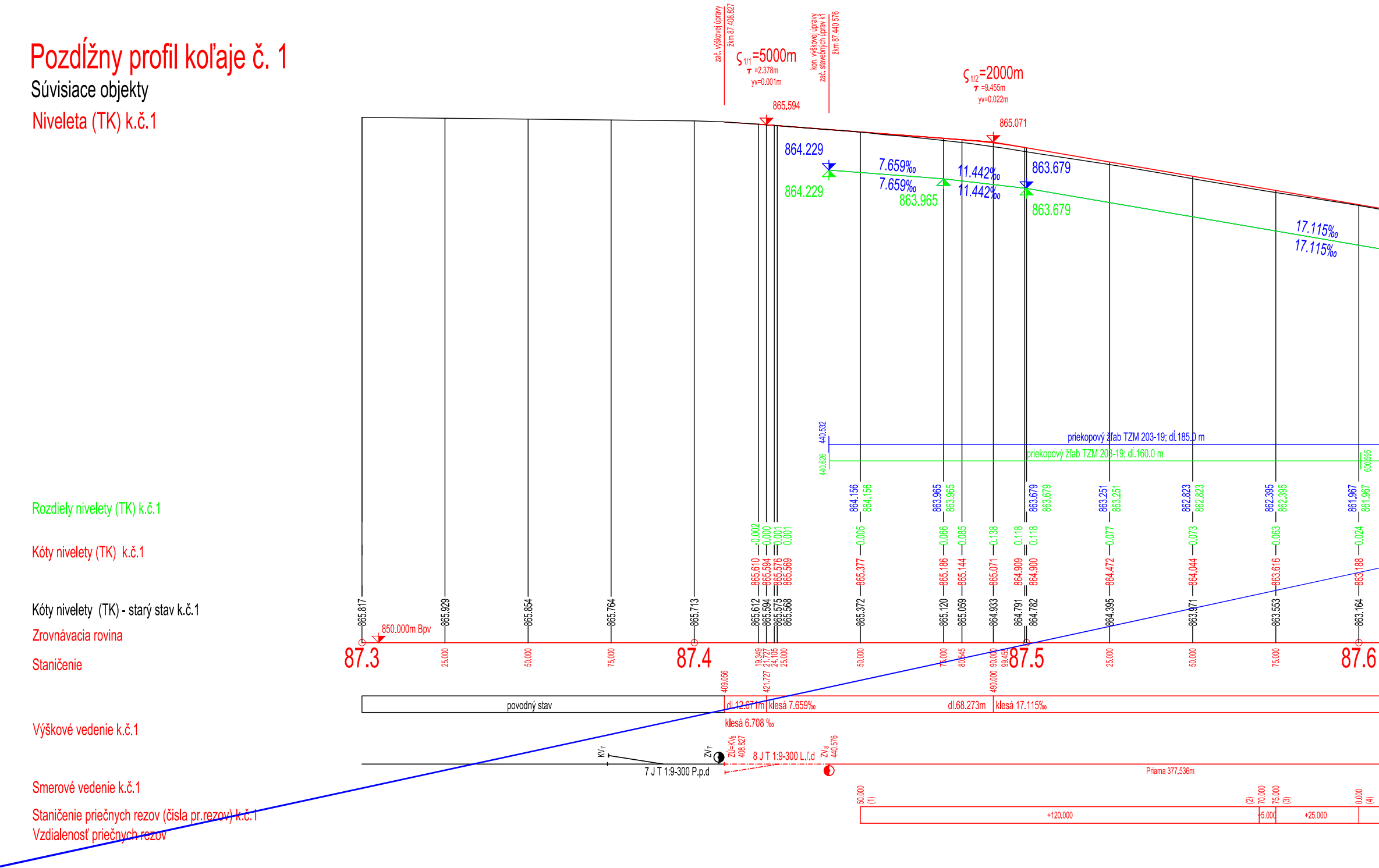
Súvisiace objekty
Niveleta (TK) k.č.1
Rozdiely nivelety (TK) k.č.1
Kóty nivelety (TK) k.č.1
Kóty nivelety (TK) - starý stav k.č.1
Zrovnávacia rovina
Staničenie
Výškové vedenie k.č.1
Smerové vedenie k.č.1
Staničenie priečnych rezov (čísla pr.rezov) k.č.1
Vzdialenosť priečnych rezov
zač. výškovej úpravy
žkm 87.408.827
ς 1/1 =5000m
τ =2.378m
yv=0.001m
kon. výškovej úpravy
zač. stavebných úprav k1
žkm 87.440 576
ς 1/2 =2000m
τ =9.455m
yv=0.022m
865.594
865.071
864.229
864.229
7.659‰
7.659‰
863.965
11.442‰
11.442‰
863.679
863.679
17.115‰
17.115‰
440.532
priekopový žľab TZM 203-19; dĺ.185.0 m
440.626
priekopový žľab TZM 203-19; dĺ.160.0 m
600.595
864.156
864.156
863.965
863.965
863.679
863.679
863.251
863.251
862.823
862.823
862.395
862.395
861.967
861.967
-0.002
0.000
0.001
0.001
0.005
0.066
0.085
0.138
0.118
0.118
0.077
0.073
0.063
0.024
865.610
865.594
865.576
865.569
865.377
865.186
865.144
865.071
864.909
864.900
864.472
864.044
863.616
863.188
865.817
865.929
865.854
865.764
865.713
865.612
865.594
865.575
865.568
865.372
865.120
865.059
864.933
864.791
864.782
864.395
863.971
863.553
863.164
850.000m Bpv
87.3
25.000
50.000
75.000
87.4
19.349
21.727
24.105
25.000
50.000
75.000
80.545
90.000
99.455
87.5
25.000
50.000
75.000
87.6
409.056
421.727
490.000
povodný stav
dl.12.671m
klesá 7.659‰
dl.68.273m
klesá 17.115‰
klesá 6.708 ‰
KV7
ZV7
ZÚ=KÚ6
408.827
8 J T 1:9-300 L.ľ.d
ZV8
440.576
7 J T 1:9-300 P.p.d
Priama 377.536m
50.000
(1)
(2)
70.000
75.000
(3)
0.000
(4)
+120.000
+5.000
+25.000

Zastavaná plocha a nádvorie/ Ostatná plocha

Telgárt a Šumiac

Brezno

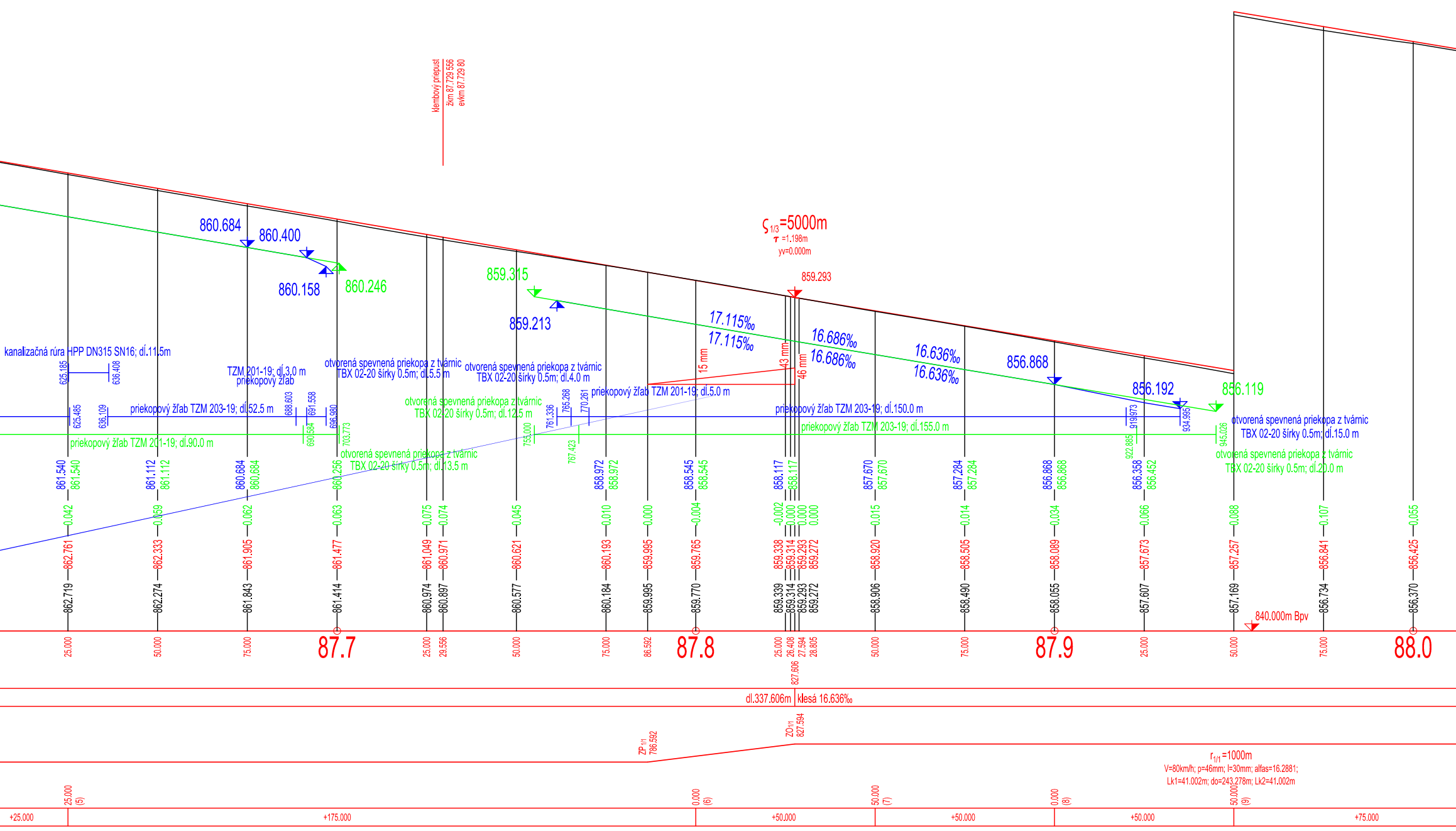

klembový priepust
žkm 87.729 556
evkm 87.729 80
860.684
860.400
860.158
860.246
859.315
859.213
$\varsigma_{1/3}$=5000m
τ =1.198m
yv=0.000m
859.293
17.115‰
17.115‰
16.686‰
16.686‰
16.636‰
16.636‰
856.868
856.192
856.119
15 mm
43 mm
46 mm
kanalizačná rúra HPP DN315 SN16; dĺ.11.5m
625.185
636.408
TZM 201-19; dĺ.3.0 m
priekopový žľab
otvorená spevnená priekopa z tvárnic
TBX 02-20 šírky 0.5m; dĺ.5.5 m
otvorená spevnená priekopa z tvárnic
TBX 02-20 šírky 0.5m; dĺ.4.0 m
priekopový žľab TZM 203-19; dĺ.52.5 m
priekopový žľab TZM 201-19; dĺ.5.0 m
otvorená spevnená priekopa z tvárnic
TBX 02-20 šírky 0.5m; dĺ.12.5 m
priekopový žľab TZM 203-19; dĺ.150.0 m
priekopový žľab TZM 203-19; dĺ.155.0 m
priekopový žľab TZM 201-19; dĺ.90.0 m
otvorená spevnená priekopa z tvárnic
TBX 02-20 šírky 0.5m; dĺ.13.5 m
otvorená spevnená priekopa z tvárnic
TBX 02-20 šírky 0.5m; dĺ.15.0 m
otvorená spevnená priekopa z tvárnic
TBX 02-20 šírky 0.5m; dĺ.20.0 m
625.485
636.109
688.603
691.558
690.584
696.980
703.773
753.000
761.336
765.268
767.423
770.261
919.973
922.885
934.995
945.026
861.540 861.540 0.042 862.761 862.719
861.112 861.112 0.059 862.333 862.274
860.684 860.684 0.062 861.905 861.843
860.256 0.063 861.477 861.414
0.075 861.049 860.974
0.074 860.971 860.897
0.045 860.621 860.577
858.972 858.972 0.010 860.193 860.184
0.000 859.995 859.995
858.545 858.545 0.004 859.765 859.770
858.117 858.117 -0.002 0.000 0.000 0.000 859.338 859.314 859.293 859.272 859.339 859.314 859.293 859.272
857.670 857.670 0.015 858.920 858.906
857.284 857.284 0.014 858.505 858.490
856.868 856.868 0.034 858.089 858.055
856.358 856.452 0.066 857.673 857.607
0.088 857.257 857.169
0.107 856.841 856.734
0.055 856.425 856.370
840.000m Bpv
25.000
50.000
75.000
87.7
25.000
29.556
50.000
75.000
86.592
87.8
25.000
26.408
27.594
28.805
827.606
50.000
75.000
87.9
25.000
50.000
75.000
88.0
dl.337.606m
klesá 16.636‰
ZP 1/1 786.592
ZO 1/1 827.594
$r_{1/1}$=1000m
V=80km/h; p=46mm; I=30mm; alfas=16.2881;
Lk1=41.002m; do=243.278m; Lk2=41.002m
25.000 (5)
0.000 (6)
50.000 (7)
0.000 (8)
50.000 (9)
+25.000
+175.000
+50.000
+50.000
+50.000
+75.000

Zastavaná plocha a nádvorie/ Ostatná plocha

Telgárt a Šumiac

Brezno

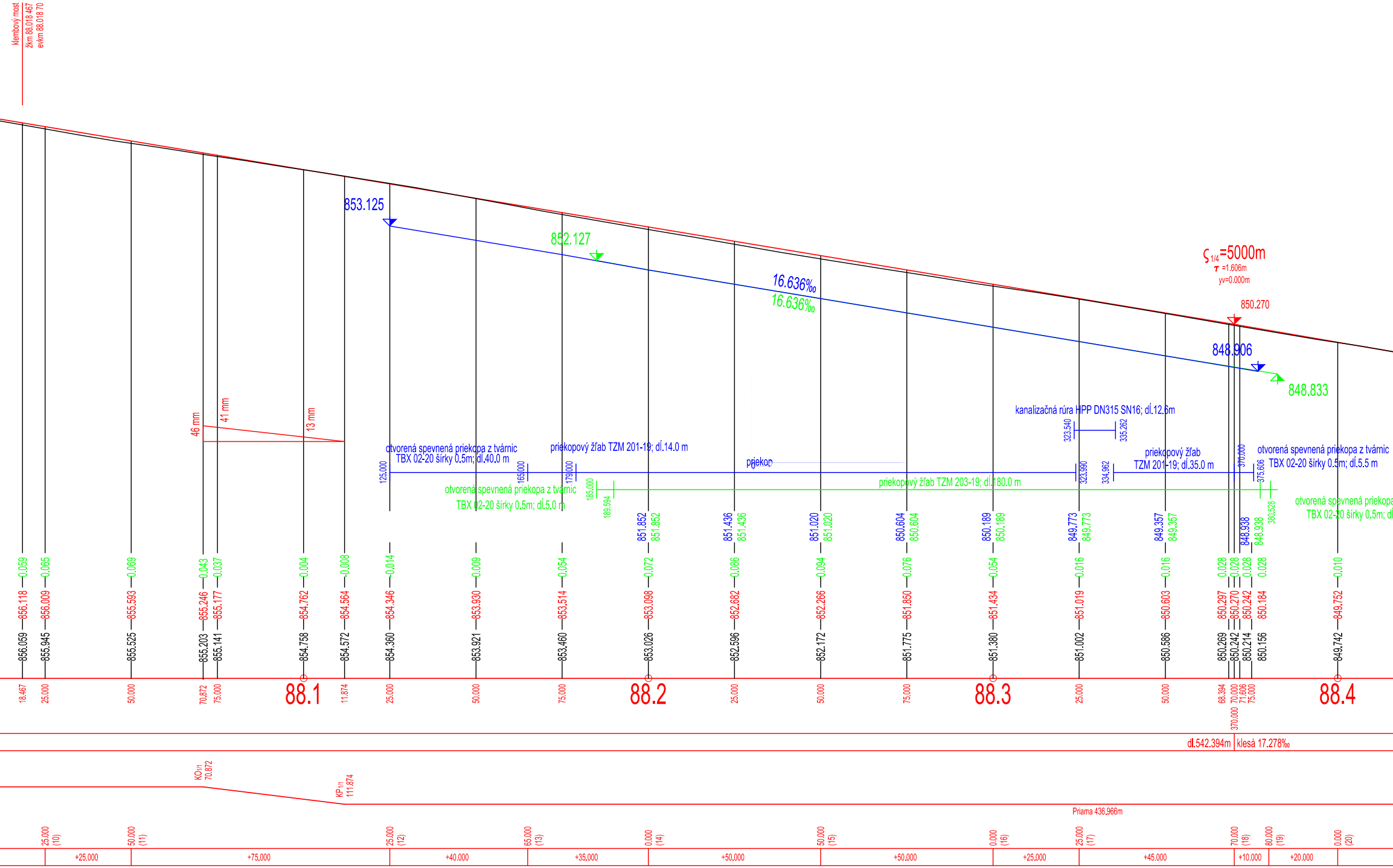
klembový most
žkm 88.018 467
evkm 88.018 70
853.125
852.127
16.636‰
16.636‰
ς1/4=5000m
τ =1.606m
yv=0.000m
850.270
848.906
848.833
46 mm
41 mm
13 mm
kanalizačná rúra HPP DN315 SN16; dĺ.12.6m
323.540
335.262
otvorená spevnená priekopa z tvárnic
TBX 02-20 šírky 0.5m; dĺ.40.0 m
priekopový žľab TZM 201-19; dĺ.14.0 m
priekop
priekopový žľab
TZM 201-19; dĺ.35.0 m
otvorená spevnená priekopa z tvárnic
TBX 02-20 šírky 0.5m; dĺ.5.5 m
125.000
165.000
179.000
323.990
334.962
370.000
375.606
otvorená spevnená priekopa z tvárnic
TBX 02-20 šírky 0.5m; dĺ.5.0 m
186.000
189.594
priekopový žľab TZM 203-19; dĺ.180.0 m
380.528
otvorená spevnená priekopa
TBX 02-20 šírky 0.5m; dĺ
851.852
851.852
851.436
851.436
851.020
851.020
850.604
850.604
850.189
850.189
849.773
849.773
849.357
849.357
848.938
848.938
0.059
0.065
0.069
0.043
0.037
0.004
0.008
0.014
0.009
0.054
0.072
0.086
0.094
0.076
0.054
0.016
0.016
0.028
0.028
0.028
0.028
0.010
856.118
856.009
855.593
855.246
855.177
854.762
854.564
854.346
853.930
853.514
853.098
852.682
852.266
851.850
851.434
851.019
850.603
850.297
850.270
850.242
850.184
849.752
856.059
855.945
855.525
855.203
855.141
854.758
854.572
854.360
853.921
853.460
853.026
852.596
852.172
851.775
851.380
851.002
850.586
850.269
850.242
850.214
850.156
849.742
18.467
25.000
50.000
70.872
75.000
88.1
11.874
25.000
50.000
75.000
88.2
25.000
50.000
75.000
88.3
25.000
50.000
68.394
70.000
71.606
75.000
370.000
88.4
dl.542.394m
klesá 17.278‰
KO1/1
70.872
KP1/1
111.874
Priama 436.966m
25.000
(10)
50.000
(11)
25.000
(12)
65.000
(13)
0.000
(14)
50.000
(15)
0.000
(16)
25.000
(17)
70.000
(18)
80.000
(19)
0.000
(20)
+25.000
+75.000
+40.000
+35.000
+50.000
+50.000
+25.000
+45.000
+10.000
+20.000

Zastavaná plocha a nádvorie/ Ostatná plocha

Telgárt a Šumiac

Brezno


betónový most s oceľobetónovou doskou
žkm 88.422 182
evkm 88.422 40
846.526
846.630
17.278‰
17.278‰
842.933
842.343
otvorená spevnená priekopa z tvárnic
TBX 02-20 šírky 0.5m; dĺ.5.0 m
priekopový žľab
TZM 201-19; dĺ.10.0 m
priekopový žľab
TZM 201-19; dĺ.9.0 m
1 mm
29 mm
46 mm
510.000
515.000
525.000
516.000
525.000
priekopový žľab TZM 203-19; dĺ.185.0 m
priekopový žľab TZM 203-19; dĺ.202.5 m
priekopový žľab
TZM 201-19; dĺ.11.0 m
otvorená spevnená priekopa z tvárnic
TBX 02-20 šírky 0.5m; dĺ.3.5 m
otvorená spevnená priekopa z tvárnic
TBX 02-20 šírky 0.5m; dĺ.3.5 m
709.510
720.463
723.980
728.145
730.133
733.503
priekopový žľab
TZM 201-19; dĺ.2,0 m
a z tvárnic
.2,0 m
846.346
846.346
845.929
845.929
845.505
845.505
845.075
845.075
844.643
844.643
844.211
844.211
843.779
843.779
843.347
843.347
842.915
-0.008
-0.008
-0.014
-0.040
-0.047
-0.014
-0.014
-0.015
-0.023
-0.010
-0.002
-0.013
-0.002
-0.012
-0.004
-0.017
-0.044
-0.035
849.368
849.320
848.888
848.456
848.024
847.592
847.180
847.160
846.728
846.472
846.296
845.864
845.432
845.000
844.568
844.136
843.704
843.272
849.376
849.327
848.874
848.416
847.977
847.578
847.194
847.175
846.751
846.482
846.299
845.851
845.430
845.012
844.572
844.119
843.660
843.238
830.000m Bpv
22.182
25.000
50.000
75.000
88.5
25.000
48.840
50.000
75.000
89.842
88.6
25.000
50.000
75.000
88.7
25.000
50.000
75.000
ZP 1/2
548.840
ZO 1/2
589.842
r 1/2 =1000m
V=80km/h; p=46mm; l=30mm; alfas=15.1971;
Lk1=41.002m; do=224.236m; Lk2=41.002m
5.000
(21)
15.000
(22)
25.000
(23)
0.000
(24)
0.000
(25)
10.000
(26)
20.000
(27)
30.000
(28)
+105.000
+10.000
+10.000
+75.000
+100.000
+10.000
+10.000
+10.000
+70.000

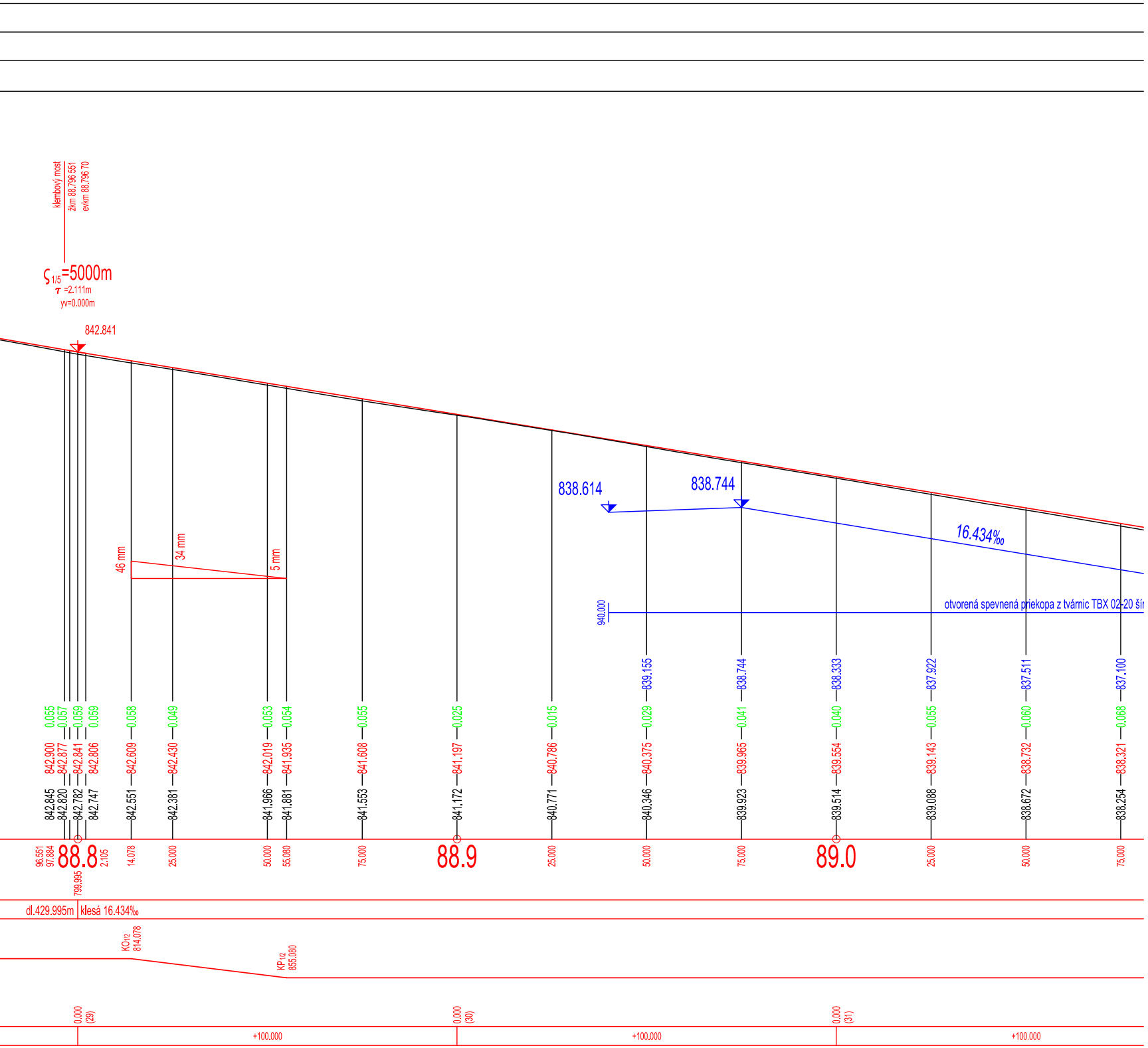
klembový most
žkm 88.796 551
evkm 88.796 70
ς 1/5=5000m
τ =2.111m
yv=0.000m
842.841
838.614
838.744
16.434‰
46 mm
34 mm
5 mm
940.000
otvorená spevnená priekopa z tvárnic TBX 02-20 ši
839.155
838.744
838.333
837.922
837.511
837.100
0.055
0.057
0.059
0.059
0.058
0.049
0.053
0.054
0.055
0.025
0.015
0.029
0.041
0.040
0.055
0.060
0.068
842.900
842.877
842.841
842.806
842.609
842.430
842.019
841.935
841.608
841.197
840.786
840.375
839.965
839.554
839.143
838.732
838.321
842.845
842.820
842.782
842.747
842.551
842.381
841.966
841.881
841.553
841.172
840.771
840.346
839.923
839.514
839.088
838.672
838.254
96.551
97.884
88.8
2.105
799.995
14.078
25.000
50.000
55.080
75.000
88.9
25.000
50.000
75.000
89.0
25.000
50.000
75.000
dl.429.995m
klesá 16.434‰
KO1/2
814.078
KP1/2
855.080
0.000
(29)
0.000
(30)
0.000
(31)
+100.000
+100.000
+100.000